



**УПРАВЛЕНИЕ ИМУЩЕСТВЕННЫХ ОТНОШЕНИЙ
И ГРАДОСТРОИТЕЛЬСТВА
АДМИНИСТРАЦИИ СУКСУНСКОГО
ГОРОДСКОГО ОКРУГА**

К. Маркса ул., д. 4, п. Суксун Пермский край, 617560
тел.: (34275) 3 14 39; факс: (34275) 3 15 75
E-mail: komitet.suksun@mail.ru

**РЕШЕНИЕ
о размещении объектов № 1307-2024**

рп. Суксун, Пермский край

09.04.2024

Управление имущественных отношений и градостроительства Администрации Суксунского городского округа Пермского края в соответствии с пунктом 8 Положения о порядке и условиях размещения объектов на землях или земельных участках, находящихся в государственной или муниципальной собственности, на территории Пермского края без предоставления земельных участков и установления сервитутов, утвержденного Постановлением Правительства Пермского края от 22.07.2015 № 478-п

разрешает АО «Газпром газораспределение Пермь» (ИНН 5902183841, ОГРН 1025900512670, юридический адрес: 614000, г. Пермь, ул. Петропавловская, д. 43 (телефон для связи с представителем заявителя (342) 239-07-78, 8 922 2460105, e-mail: Ofishkina@rti.perm.ru), в лице Офишкиной Ирины Валентиновны, действующей на основании доверенности от 08.07.2022 № 1759

размещение объекта: газопровод давлением до 1,2 Мпа, для размещения которого не требуется разрешения на строительство (*подземный*)

на землях: государственная собственность на который не разграничена (*площадь 614 кв. м.*)

на срок: один год (*до 08.04.2025 включительно*)

Местоположение: Пермский край, Суксунский городской округ, с. Торговище, ул. Северная, к дому 12.

Особые условия использования земель:

1. Размещение объекта осуществлять после получения разрешения на производство земляных работ.

2. При размещении объекта учесть параметры ширины проезда улично-дорожной сети, во избежание сужения полосы отвода дороги.

3. В соответствии с Земельным кодексом Российской Федерации, в случае если, использование земель, на основании настоящего Решения привело к порче земель, АО «Газпром газораспределение Пермь» обязано привести такие земельные участки в состояние, пригодное для их использования.

4. Действие решения о размещении объекта прекращается в соответствии с пунктом 8.1 Положения о порядке и условиях размещения объектов на землях или земельных участках, находящихся в государственной или муниципальной собственности, на территории Пермского края без предоставления земельных участков и установления сервитутов, публичного сервитута, утвержденного постановлением Правительства Пермского края от 22 июля 2015 г. № 478-п.

Приложение: схема предполагаемых к использованию земель или части земельного участка на 1 л. в 1 экз.

Начальник Управления



Т.И. Кускова

Схема предполагаемых к использованию земель или части земельного участка

Объект: Газопровод давлением до 1,2 Мпа, для размещения которого не требуется разрешения на строительство

Местоположение: расположенных по адресу: Пермский край, Суксунский г.о., с. Торговище, ул. Северная, к дому 12

Каталог координат, м

Площадь земель или части земельного участка, кв.м.: 614

Категория земель: земли населенных пунктов

Вид разрешенного использования: -





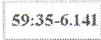

Описание границ смежных землепользователей:

От точки н1 до точки н2 - земельный участок с кадастровым номером 59:35:1070101:83

От точки н2 до точки н1 - земли общего пользования

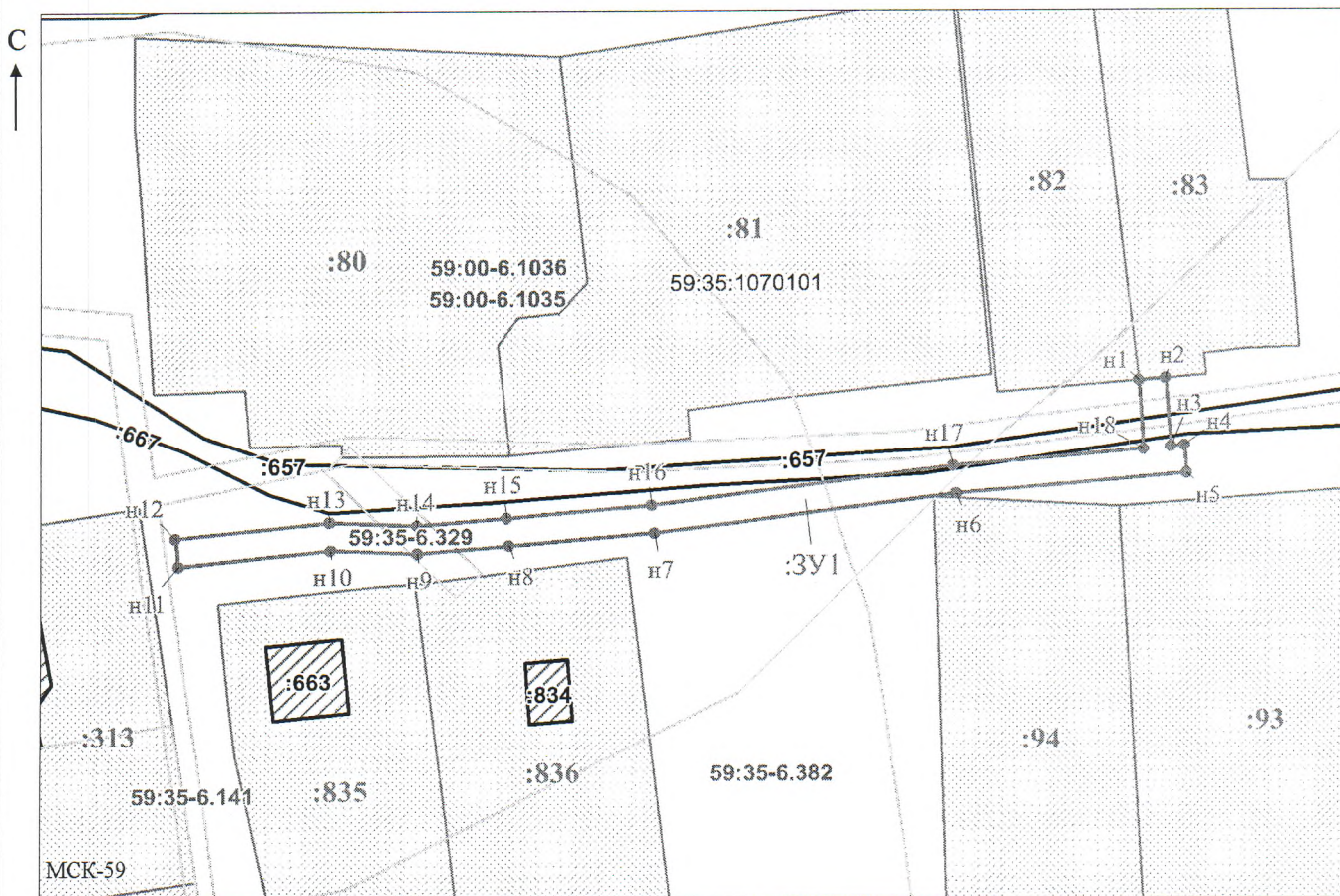
№ точки границы	X	Y
н1	409950.05	2310109.88
н2	409950.35	2310113.71
н3	409940.38	2310114.57
н4	409940.55	2310116.56
н5	409936.57	2310116.90
н6	409933.75	2310084.09
н7	409928.25	2310041.18
н8	409926.49	2310020.58
н9	409925.41	2310007.67
н10	409925.92	2309995.46
н11	409923.65	2309973.93
н12	409927.63	2309973.51
н13	409929.92	2309995.34
н14	409929.41	2310007.59
н15	409930.47	2310020.24
н16	409932.23	2310040.76
н17	409937.73	2310083.67
н18	409940.04	2310110.59
н1	409950.05	2310109.88

Условные обозначения:

-  - предполагаемый участок земель, на которых планируется размещение объекта
-  - границы и номер земельного участка, сведения о которых внесены в ЕГРН
-  - границы и номер объекта капитального строительства, сведения о которых внесены в ЕГРН
-  - граница кадастрового квартала
-  - зоны с особыми условиями использования территории, сведения о которых внесены в ЕГРН
-  - обозначение запрашиваемого земельного участка

● н1 - характерная точка границ земель или части земельного участка

59:35:1070101 - номер кадастрового квартала



Масштаб 1:1000

Заявитель: _____

/ Офишкина И.В.

МП

(подпись, расшифровка подписи)

(для юридических лиц

и индивидуальных предпринимателей)