

**УПРАВЛЕНИЕ ИМУЩЕСТВЕННЫХ ОТНОШЕНИЙ  
И ГРАДОСТРОИТЕЛЬСТВА  
АДМИНИСТРАЦИИ СУКСУНСКОГО  
ГОРОДСКОГО ОКРУГА**

К. Маркса ул., д. 4, п. Суксун Пермский край, 617560  
тел.: (34275) 3 14 39; факс: (34275) 3 15 75  
E-mail: komitet.suksun@mail.ru

**РЕШЕНИЕ  
о размещении объектов № 1318-2024**

рп. Суксун, Пермский край

27.04.2024

Управление имущественных отношений и градостроительства Администрации Суксунского городского округа Пермского края в соответствии с пунктом 8 Положения о порядке и условиях размещения объектов на землях или земельных участках, находящихся в государственной или муниципальной собственности, на территории Пермского края без предоставления земельных участков и установления сервитутов, утвержденного Постановлением Правительства Пермского края от 22.07.2015 № 478-п

**разрешает** АО «Газпром газораспределение Пермь» (ИНН 5902183841, ОГРН 1025900512670, юридический адрес: 614000, г. Пермь, ул. Петропавловская, д. 43 (телефон для связи с представителем заявителя (342) 239-07-78, 8 922 2460105, e-mail: Ofishkina@rti.perm.ru), в лице Офишкиной Ирины Валентиновны, действующей на основании доверенности от 08.07.2022 № 1759

**размещение объекта:** газопровод давлением до 1,2 Мпа, для размещения которого не требуется разрешения на строительство (*подземный*)

**на землях:** государственная собственность на который не разграничена (*площадь 38 кв. м.*)

**на срок:** один год (*до 26.04.2025 включительно*)

**Местоположение:** Пермский край, Суксунский городской округ, с. Торговище, ул. Северная, к дому 59.

Особые условия использования земель:

1. Перед началом работ по размещению объекта (начала строительства) осуществить согласование с организациями по обслуживанию сетей инженерно-технического обеспечения, расположенных в пределах земельного участка, указанного на прилагаемой схеме.

2. Размещение объекта осуществлять после получения разрешения на производство земляных работ.

3. При размещении объекта учесть параметры ширины проезда улично-дорожной сети, во избежание сужения полосы отвода дороги.

4. В соответствии с Земельным кодексом Российской Федерации, в случае если, использование земель, на основании настоящего Решения привело к порче земель, АО «Газпром газораспределение Пермь» обязано привести такие земельные участки в состояние, пригодное для их использования.

5. Действие решения о размещении объекта прекращается в соответствии с пунктом 8.1 Положения о порядке и условиях размещения объектов на землях или земельных участках, находящихся в государственной или муниципальной собственности, на территории Пермского края без предоставления земельных участков и установления сервитутов, публичного сервитута, утвержденного постановлением Правительства Пермского края от 22 июля 2015 г. № 478-п.

**Приложение:** схема предполагаемых к использованию земель или части земельного участка на 1 л. в 1 экз.

И.о. начальника Управления



Ю.В. Козюкова

## Схема предполагаемых к использованию земель или части земельного участка

Объект: Газопровод давлением до 1,2 Мпа, для размещения которого не требуется разрешения на строительство

Местоположение: расположенных по адресу: Пермский край, Суксунский г.о., с. Торговище, ул. Северная, к дому 59

Площадь земель или части земельного участка, кв.м.: 38

Категория земель: земли населенных пунктов

Вид разрешенного использования: -

Описание границ смежных землепользователей:

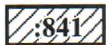
От точки н1 до точки н2 - земельный участок с кадастровым номером 59:35:1070101:116

От точки н2 до точки н1 - земли общего пользования

Условные обозначения:



- границы и номер земельного участка, сведения о которых внесены в ЕГРН



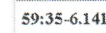
- границы и номер объекта капитального строительства, сведения о которых внесены в ЕГРН



- граница кадастрового квартала



- предполагаемый участок земель, на которых планируется размещение объекта



- зоны с особыми условиями использования территории, сведения о которых внесены в ЕГРН



- обозначение запрашиваемого земельного участка

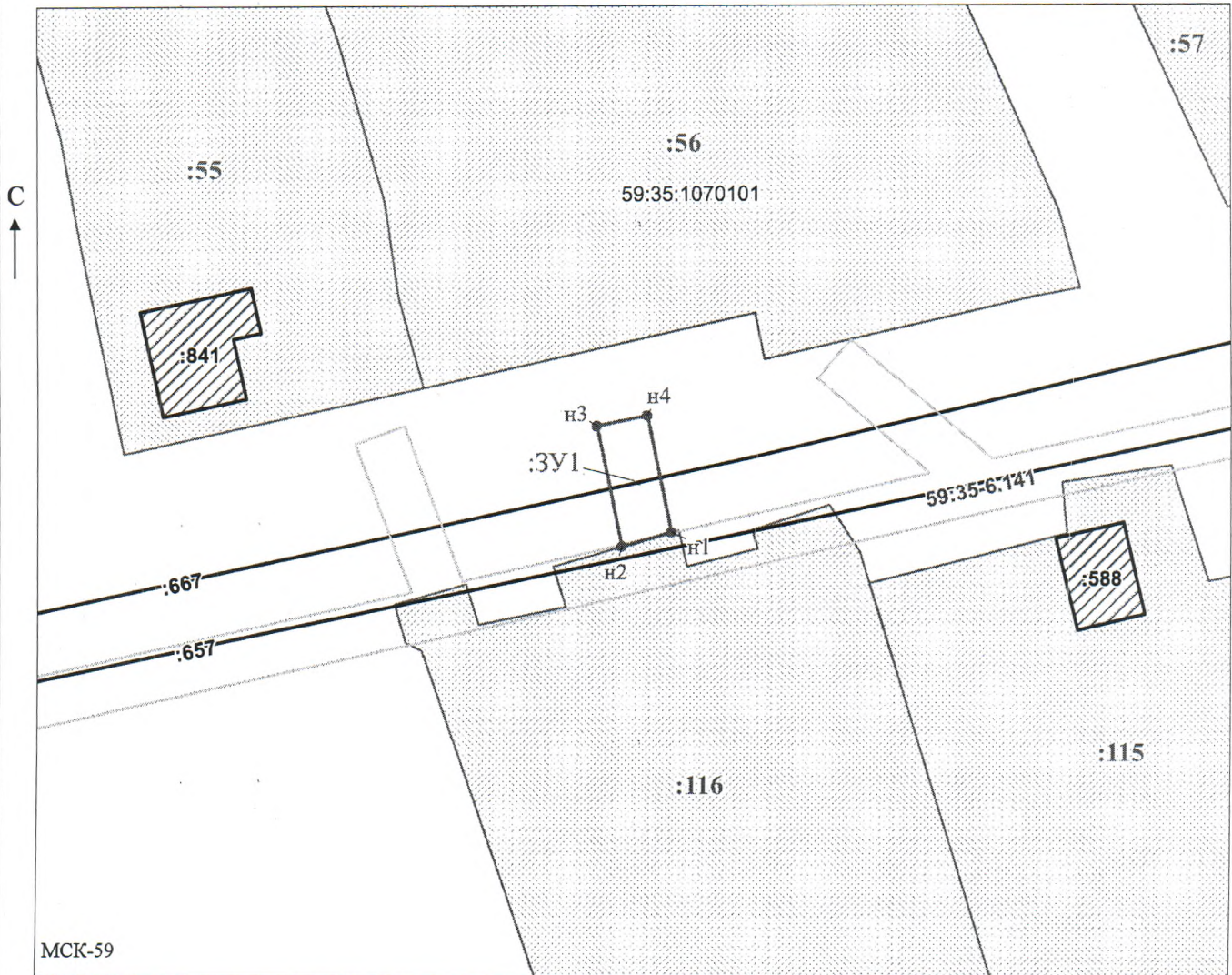


- характерная точка границ земель или части земельного участка

59:35:1070101 - номер кадастрового квартала

Каталог координат, м

№ точки границы	X	Y
н1	409781.67	2309315.03
н2	409780.58	2309311.20
н3	409790.06	2309309.21
н4	409790.88	2309313.13
н1	409781.67	2309315.03



Заявитель: \_\_\_\_\_

МП

(для юридических лиц

и индивидуальных предпринимателей)

/ Офишкина И.В.

(подпись, расшифровка подписи)

Масштаб 1:500