

**РЕШЕНИЕ**  
**о размещении объектов № 43-2017**

Пермский край, п. Суксун,  
ул. К. Маркса, д. 4

27.03.2017г.

Комитет имущественных отношений Администрации Суксунского муниципального района в соответствии с пунктом 8 Положения о порядке и условиях размещения объектов на землях или земельных участках, находящихся в государственной или муниципальной собственности, на территории Пермского края без предоставления земельных участков и установления сервитутов, утвержденного Постановлением Правительства Пермского края от 22.07.2015 № 478-п

**разрешает** АО «Коммунальные Системы -Прикамье» (ИНН 5902193840, ОГРН 1045900076265, юридический адрес: 614990, Россия, г. Пермь, ул. Героев Хасана, 7а (телефон для связи с представителем заявителя: (342)2181631, адрес электронной почты: info@ies-prikame.ru), в лице главного управляющего директора Дубровских Владимира Ивановича (паспорт серии 5709 № 485874 выдан 10.10.2009 отделом УФМС России по Пермскому краю в Индустриальном районе города Перми, зарегистрированного по адресу: г. Пермь, шоссе Космонавтов, д. 141, кв. 147), действующей на основании доверенности от 17.05.2016 № 3/16-ЕИО

**размещение объекта:** для строительства ВЛЗ-10кВ от фид. 18 ПС «Суксун» до КТП-11, ВЛИ-0,4 кВ

**на землях:** находящихся в государственной собственности

**на срок:** бессрочно

**местоположение:** Пермский край, п. Суксун, кадастровые кварталы 59:35:0010253, 59:35:0010254, 59:35:0010256, 59:35:0010257, 59:35:0010272, частично 59:35:0010256:84.

**Приложение:**

1. Схема предполагаемых к использованию земель или части земельного участка на 1 л. в 1 экз.

Председатель комитета

М.П.



А.И. Желтышева

## Схема предполагаемых к использованию земель или части земельного участка

Масштаб 1 : 1 500

**Объект:** «ВЛ3-10кВ от фид.18 ПС «Суксун» до КТП-11, ВЛИ-0,4кВ»

**Местоположение:** Пермский край, г.Суксун, кадастровые кварталы 59:35:0010253, 59:35:0010254, 59:35:0010256, 59:35:0010257, 59:35:0010272

**Площадь земель или части земельного участка:** 2589 кв.м.

**Категория земель:** земли населенных пунктов

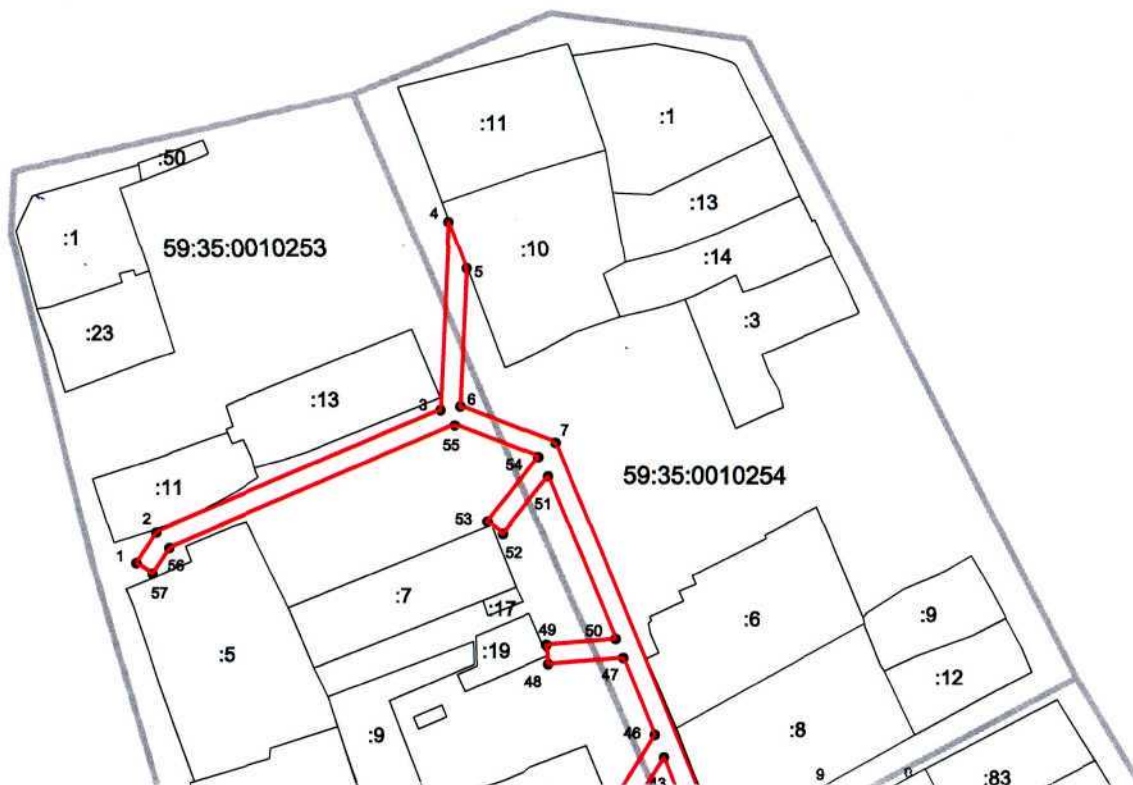
**Вид разрешенного использования:** для строительства «ВЛ3-10кВ от фид.18 ПС «Суксун» до КТП-11, ВЛИ-0,4кВ»

Предполагаемый к использованию земельный участок 59:05:0000000:ЗУ1 частично расположен на земельном участке с кадастровым номером 59:35:0010256:84

Каталог координат, м

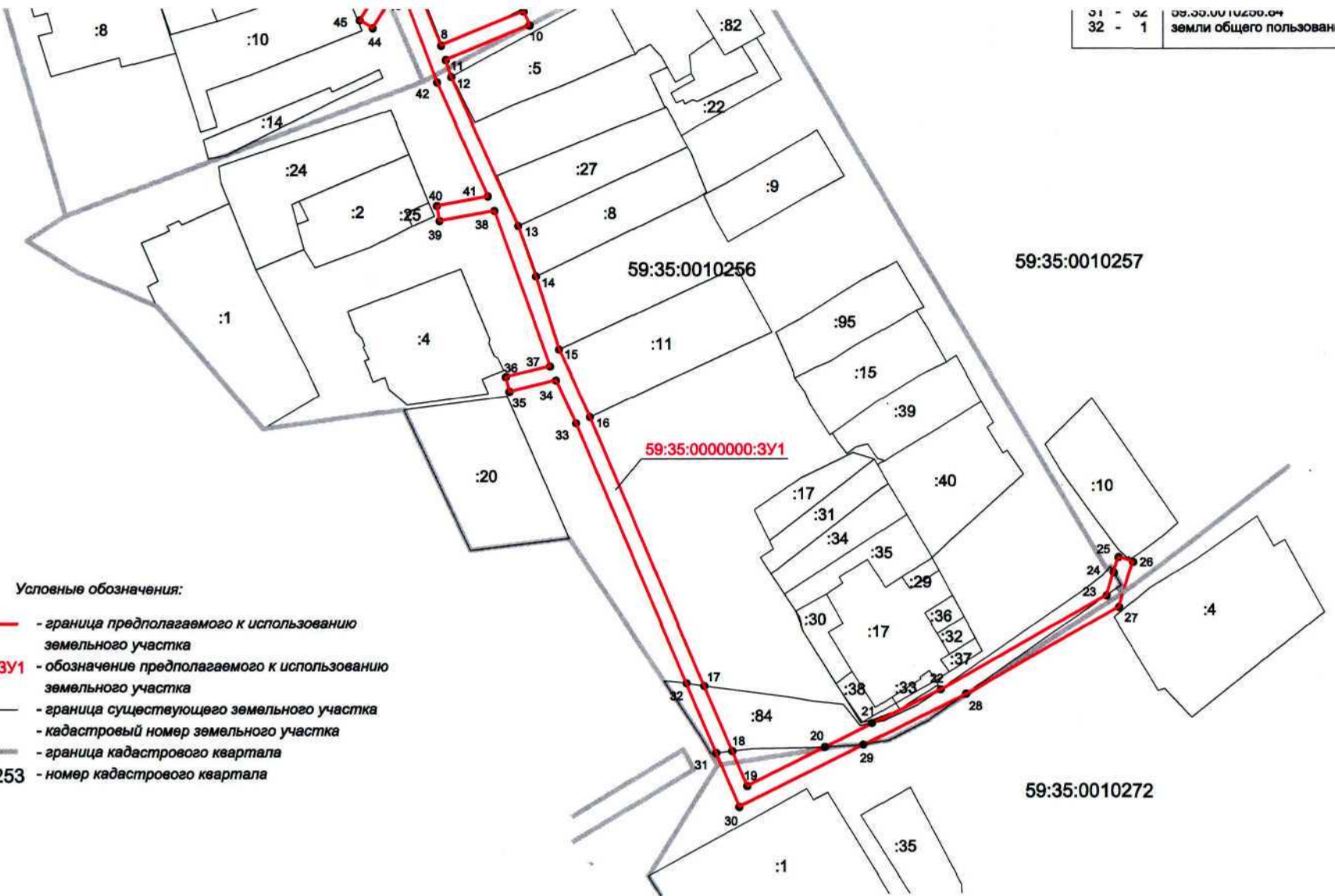
Система координат - МСК59 (Зона 2)

N	X	Y	N	X	Y
1	421195.36	2300602.86	30	420940.00	2300799.75
2	421201.69	2300607.03	31	420954.08	2300793.77
3	421226.70	2300665.26	32	420972.27	2300786.04
4	421265.06	2300666.91	33	421040.48	2300757.08
5	421255.63	2300670.50	34	421051.69	2300751.90
6	421227.45	2300669.29	35	421048.72	2300739.78
7	421219.93	2300688.80	36	421052.61	2300738.83
8	421139.51	2300721.66	37	421055.39	2300750.19
9	421148.50	2300743.27	38	421096.21	2300735.78
10	421144.81	2300744.81	39	421093.57	2300721.35
11	421135.69	2300722.91	40	421097.51	2300720.63
12	421131.27	2300724.36	41	421099.97	2300734.08
13	421092.25	2300741.95	42	421129.82	2300720.62
14	421079.03	2300746.55	43	421155.52	2300710.80
15	421059.83	2300752.55	44	421143.95	2300703.67
16	421042.10	2300760.74	45	421146.05	2300700.27
17	420971.58	2300790.68	46	421160.11	2300708.92
18	420954.54	2300797.92	47	421175.84	2300702.49
19	420945.47	2300801.77	48	421174.48	2300687.19
20	420955.63	2300822.14	49	421178.47	2300686.84
21	420961.79	2300834.49	50	421179.71	2300700.91
22	420970.71	2300852.39	51	421213.08	2300687.28
23	420995.33	2300895.80	52	421201.39	2300678.00
24	421001.43	2300897.66	53	421203.87	2300674.87
25	421005.43	2300898.88	54	421217.00	2300685.28
26	421004.26	2300902.70	55	421223.60	2300668.17
27	420992.25	2300899.04	56	421198.49	2300609.71
28	420969.54	2300859.00	57	421193.16	2300606.20
29	420956.20	2300832.25	1	421195.36	2300602.86






Описание границ смежных землепользователей

Nт - Nт	землепользователь
1 - 17	земли общего пользования
17 - 18	59:35:0010256:84
18 - 20	земли общего пользования
20 - 21	59:35:0010256:84
21 - 22	земли общего пользования
22 - 24	59:35:0010256:84
24 - 28	земли общего пользования
28 - 29	59:35:0010256:84
29 - 31	земли общего пользования



Условные обозначения:

-  - граница предполагаемого к использованию земельного участка
- 59:35:000000:3У1** - обозначение предполагаемого к использованию земельного участка
-  - граница существующего земельного участка
- :151** - кадастровый номер земельного участка
-  - граница кадастрового квартала
- 59:35:0010253** - номер кадастрового квартала



Заявитель \_\_\_\_\_  
 МП \_\_\_\_\_

*Дубровских В.И.*

(подпись, расшифровка подписи)