



Государственное бюджетное учреждение  
Пермского края «Центр технической  
инвентаризации и кадастровой оценки  
Пермского края»

# ПРОЕКТ МЕЖЕВАНИЯ ТЕРРИТОРИИ

внесение изменений в проект межевания территории  
кадастрового квартала № 59:35:0360101,  
расположенного по адресу Пермский край,  
Суксунский городской округ,  
д. Дикое Озеро

Пояснительная записка  
ТОМ 2  
Материалы по обоснованию

23-2023-ПМТ

2023

**Государственное бюджетное учреждение Пермского края «Центр  
технической инвентаризации и кадастровой оценки Пермского края»**

**ПРОЕКТ  
МЕЖЕВАНИЯ ТЕРРИТОРИИ**

**внесение изменений в проект межевания территории  
кадастрового квартала № 59:35:0360101,  
расположенного по адресу Пермский край,  
Суксунский городской округ,  
д. Дикое Озеро**

**Пояснительная записка  
ТОМ 2  
Материалы по обоснованию**

**23-2023-ПМТ**

**Директор Кунгурского филиала**

**Докшина М.В.**

**Исполнитель проекта**

**Отинов Е.С.**

М.П.

**2023**

<b>СОДЕРЖАНИЕ</b>			
<b>Раздел</b>	<b>Обозначение</b>	<b>Наименование</b>	<b>Стр.</b>
	<b>23-2023-ПМТ</b>	<b>Проект межевания. Пояснительная записка. Том 1. Основная часть.</b>	
<b>1</b>		Цель выполнения работ	4
<b>2</b>		Описание проектных решений	
		Экспликация образуемых и перераспределяемых земельных участков	
	<b>23-2023-ПМТ</b>	<b>Проект межевания. Пояснительная записка. Том 2. Материалы по обоснованию.</b>	
<b>1</b>		Выводы	4
		Приложения	
		Каталог координат границ изменяемых, образуемых и перераспределяемых земельных участков	
		Чертеж межевания территории 1:2000	Лист 1

## **1. Выводы**

Целью разработки документации по внесению изменений в проект межевания территории, утвержденный постановлением администрации Суксунского городского округа №609 от 22.07.2020 г. Кадастрового квартала 59:35:0360101 является:

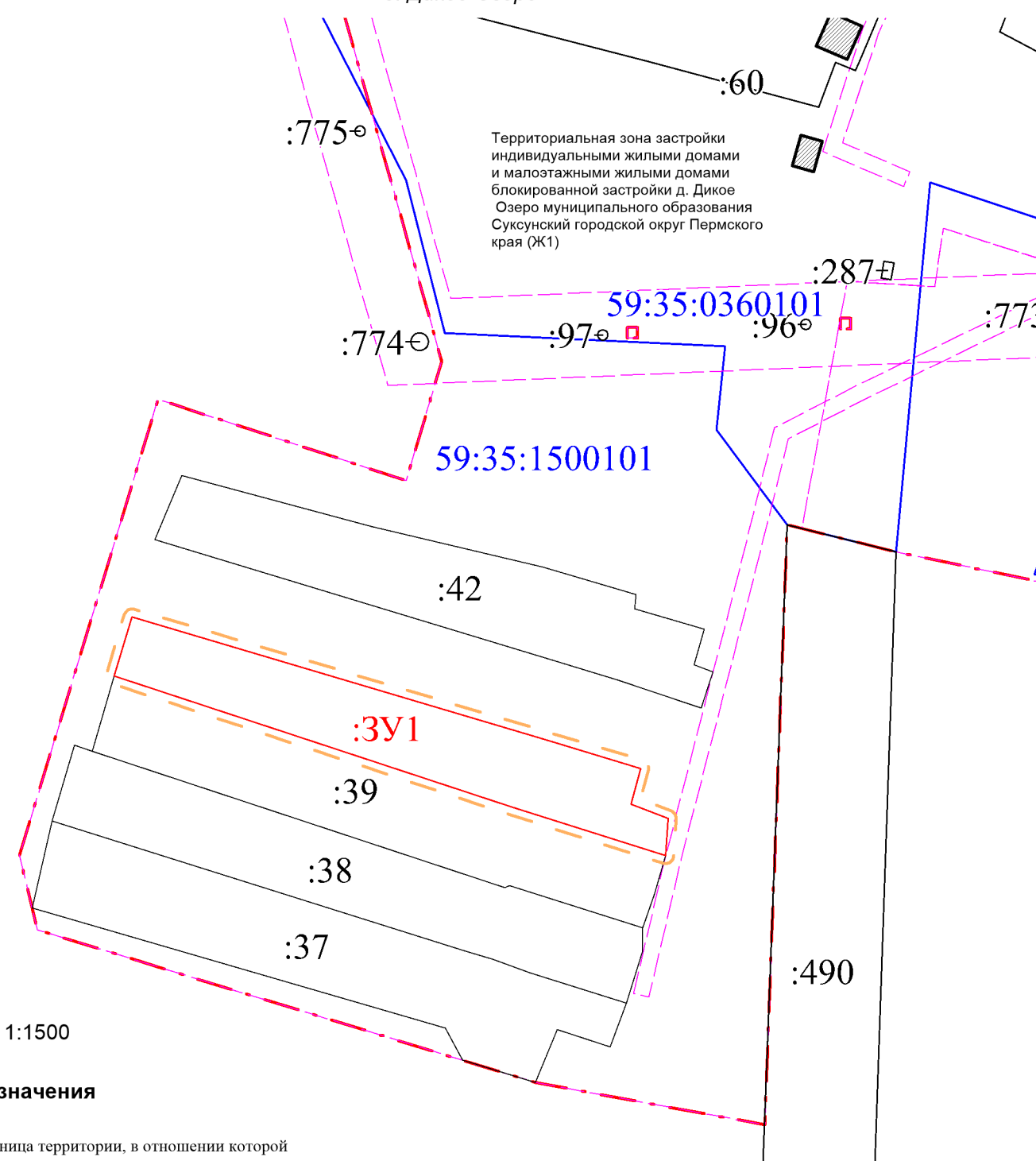
Включить в проект межевания территории :ЗУ1, образование производится на месте ранее уточняемого земельного участка, с обозначением в ранее утвержденном проекте :ЗУ37 с кадастровым номером 59:35:0360101:40. Уточнение :ЗУ37 с кадастровым номером 59:35:0360101:40 исключается из проекта межевания территории в связи с тем, что земельный участок 59:35:0360101:40 погашен.

## ПРИЛОЖЕНИЯ

Приложение 4 . Каталог координат границ изменяемых и образуемых земельных перераспределяемых участков

№ участка на чертеже	Условные номера земельных участков	№ точки	X	Y
1	ЗУ1	1	429399.09	2294724.07
		2	429413.83	2294728.56
		3	429384.00	2294829.13
		4	429382.48	2294834.16
		5	429376.02	2294855.54
		6	429367.04	2294853.13
		7	429363.52	2294862.43
		8	429354.24	2294861.77
		9	429358.72	2294847.64
		10	429366.48	2294823.20
		1	429399.09	2294724.07








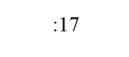
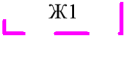
**ПРОЕКТ МЕЖЕВАНИЯ ТЕРРИТОРИИ**  
 внесение изменений в проект межевания территории  
 кадастрового квартала № 59:35:0360101,  
 расположенного по адресу Пермский край,  
 Суксунский городской округ,  
 д. Дикое Озеро



Территориальная зона застройки  
 индивидуальными жилыми домами  
 и малоэтажными жилыми домами  
 блокированной застройки д. Дикое  
 Озеро муниципального образования  
 Суксунский городской округ Пермского  
 края (Ж1)

1:1500

**Условные обозначения**

-  Граница территории, в отношении которой осуществляется подготовка проекта межевания
-  Граница образуемых земельных участков
-  Уловный номер образуемого земельного участка
-  Граница кадастрового квартала
-  Номер кадастрового квартала по сведениям ЕГРН
-  Граница существующих земельных участков по сведениям ЕГРН
-  Кадастровый номер земельного участка по сведениям ЕГРН
-  Территориальная зона
-  Граница населенного пункта